















| Codi | Nom | Icona | Descripció |
|------|---|---|--|
| e01 | Punt de proveïment de combustibles de baix impacte |  | Estació on es pot carregar el vehicle amb fonts energètiques de baix impacte, com ara electricitat (càrrega ràpida, no inclou els punts de recàrrega d'emergència en superfície), biocarburants de segona generació (produïts a partir de residus agrícoles en lloc de primeres matèries que podrien fer la competència a aliments de primera necessitat), l'hidrogen i altres carburants gasosos de baixa emissió, que encara que no resolen la dependència dels combustibles fòssils redueixen les emissions de gasos contaminants. |
| e02 | Punt de recàrrega de vehicles elèctrics |  | Punt de recàrrega situat tant a la via pública com en aparcaments subterranis. Són estacions que permeten subministrar energia a un vehicle elèctric (turismes i motos) i que compleixen les normatives i els estàndards existents. Inclou punts de recàrrega convencional (durada d'unes 8 hores per a un turisme o de 4 hores per a una moto); punts de recàrrega semiràpida (el temps de recàrrega és d'entre 1 i 3 hores, en funció de la potència instal·lada) i punts de càrrega ràpida (se suposa que en 15 minuts es pot recarregar aproximadament el 65% de la bateria i que requereixen connectors especials). Cada estació pot disposar de més d'un punt de recàrrega (endoll). |
| e03 | Servei d'ús compartit de vehicles |  | Empresa, organització o col·lectiu que comparteixen vehicles o places lliures. Inclou empreses que gestionen una flota d'automòbils i els comparteixen posant-los a disposició dels abonats (carsharing), que comparteixen una flota de vehicles amb els treballadors o bé que posen en contacte persones que comparteixen un vehicle privat per fer un viatge (car pooling). S'exclouen els punts de lloguer convencional de vehicle. |
| e04 | Servei de lloguer de vehicles de baix impacte |  | Empresa especialitzada en el lloguer de vehicles de baix impacte, com ara bicicletes, motos elèctriques i turismes elèctrics. |
| e05 | Carril bici (oest) |  | Indica una via o carril designat i recomanat per a bicicletes, senyalitzat degudament. S'hi pot afegir una línia de punts per indicar-ne la ruta. Aquesta icona serveix per indicar la direcció oest (també hi ha disponible la icona que indica direcció est). Nota: es poden fer servir colors per assenyalar els carrils existents i els proposats; per designar diferents tipus de carril (segregats del trànsit o a la calçada) o per indicar el grau de seguretat de la ruta. |
| e06 | Carril bici (est) |  | Indica una via o carril designat i recomanat per a bicicletes, senyalitzat degudament. S'hi pot afegir una línia de punts per indicar-ne la ruta. Aquesta icona serveix per indicar la direcció est (també hi ha disponible la icona que indica direcció oest). Nota: es poden fer servir colors per assenyalar els carrils existents i els proposats; per designar diferents tipus de carril (segregats del trànsit o a la calçada) o per indicar el grau de seguretat de la ruta. |
| e07 | Aparcament estratègic a prop d'un transport públic |  | Aparcament ubicat principalment a la perifèria de la ciutat amb connexió a la xarxa de transport públic. De vegades estan subvencionats o són gratuïts a fi de promoure l'ús del transport públic. D'aquesta manera s'evita l'entrada de vehicles privats a l'interior de la ciutat, es millora el trànsit i es redueix la contaminació. |
| e08 | Aparcament de bicicletes |  | Zona recomanada i segura per deixar-hi la bicicleta o lligar-la-hi amb cadenat. Preferiblement incloure zones vigilades o amb guarda de seguretat. |
| e09 | Estació de Bicing |  | Estació en funcionament del servei de bicicletes públiques Bicing |
| e10 | Accessible per a persones amb mobilitat reduïda |  | Equipament o servei que inclogui mesures d'accessibilitat per a persones amb mobilitat reduïda. L'entrada a l'equipament, així com tots els recorreguts de comunicació amb els espais on es desenvolupin activitats obertes al públic, s'han de resoldre mitjançant un itinerari accessible que permeti a persones amb mobilitat reduïda un ús autònom de les instal·lacions. Requeriments com ara amplada lliure de pas, pendents, ascensor i disposar de mobiliari adaptat. |
| e11 | Accessible per a persones amb discapacitat auditiva |  | Equipament o servei que disposi de mesures d'accessibilitat per a persones amb discapacitat auditiva, com ara: visita guiada o atenció amb llengua de signes, sala dotada de bucle magnètic o subtítolació en TV o vídeos. Servei d'SMS o correu electrònic per comunicar-se. |
| e12 | Accessible per a persones amb discapacitat visual |  | Equipament o servei que disposi de mesures d'accessibilitat per a persones amb discapacitat visual, com ara: visita guiada o atenció amb audioguies o audiodescripció, vídeos amb audiodescripció, encaminaments, ascensor amb botonera adaptada i retolació en braille. |
| e13 | Zona de vianants o de prioritat invertida |  | Carrer o zona amb prioritat per a vianants. Inclou carrers i zones exclusivament per a vianants i carrers pacífics al trànsit, delimitats i senyalitzats degudament, on la mobilitat de qualsevol vehicle sigui pausada amb una limitació de la velocitat per a tots de 30 km/h com a màxim i carrers de plataforma única. Al mapa s'indiquen les portes d'entrada i sortida al carrer o a la zona. |
| e14 | Camí escolar |  | Itinerari flexible i de traçat senzill que permet el desplaçament a peu dels infants de manera segura, acollidora i formativa, i que es tria entre els recorreguts que fa servir més la majoria de l'alumnat amb la comunitat educativa i la participació d'altres agents de proximitat (equipaments i comerços). Els itineraris es condicionen amb elements de senyalització i de seguretat, es millora la regulació semafòrica, es retiren elements del mobiliari urbà que dificulten la visibilitat, etcètera. Al mapa s'indica l'inici i el final amb icones i es pot traçar el recorregut amb línies. |