
















Codi	Nom	Icona	Descripció
g01	Parc o jardí públic		Zona verda de dimensions considerables amb diversitat de tots els estrats de vegetació, que es caracteritza per disposar d'equipaments lúdics i de serveis, sobretot àrees de joc infantil. El jardí pot ser de dimensió una mica inferior. En general, són zones verdes mantingudes per l'Administració pública. Són espais per descansar i jugar a l'aire lliure. Quan són grans poden incloure zones de pícnic, camps d'esports, rutes per córrer, punts de lloguer de barques, aparells de gimnàstica, estanys, rierols o qualsevol altre curs o massa d'aigua.
g02	Jardí privat		Jardí privat. Especificar a la fitxa si és visitable.
g03	Parc o jardí històric		Parc o jardí que per la seva antiguitat, estil i característiques significatives forma part important del patrimoni artístic i històric de la ciutat perquè són un element viu del seu passat històric i cultural. Sovint tenen un gran valor botànic, perquè generalment contenen molts exemplars, sobretot d'arbres, de dimensions i edat excepcionals. Presenten unes necessitats de manteniment específiques, per la seva fragilitat i els conflictes d'usos. Inclou cementiris.
g04	Parc o jardí forestal o assilvestrat		Parc o jardí de caràcter assilvestrat, amb masses arbustives, praderes de gramínies, predomini de bosc i zones habilitades com a refugi de fauna.
g05	Plaça enjardinada		Espai de trobada, situat en una plaça, de caràcter inclusiu i accessible al públic. Són de mida menor que un jardí, amb vegetació, normalment arbrat, preferiblement amb paviment permeable i algun equipament: bancs, fonts, escenaris, àrea de joc infantil, etcètera.
g06	Col·lecció botànica		Espai de col·lecció dedicat a unes espècies vegetals determinades, cosa que els atorga una important funció divulgativa i formativa en el camp de la botànica. Per exemple, jardins de cactus, plantes bulboses, roserars, etcètera.
g07	Hort urbà i jardí comunitari		Un hort urbà és un espai agrícola dedicat al conreu de les plantes, normalment distribuït per parcel·les, generalment d'accés obert al públic. Els horts comunitaris generalment estan situats en un terreny públic o en desús i gestionat per voluntaris que hi cultiven verdures i flors. Els jardins comunitaris són espais enjardinats cedits generalment a entitats, associacions de veïns, etcètera. Aquests espais ofereixen oportunitats d'aprenentatge pràctic i un hàbitat per a aus i insectes. Inclou horts urbans municipals oberts al públic, granges amb funció educativa, horts comunitaris, horts escolars i també jardins comunitaris.
g08	Espai d'interès natural		És un espai amb valors naturals rellevants, que contenen exemples de la flora, la fauna i el paisatge locals, i sovint també tenen interès a l'hora d'explicar la història de la ciutat. Inclou espais formalment protegits, com ara Collserola.
g09	Ambient aquàtic continental		Autèntic microecosistema aquàtic, que tot i ser generalment artificial, sovint ofereix una gran biodiversitat. Inclou basses, pantans, espais fluvials i zones humides en general.
g10	Hàbitat litoral		Zona litoral on es concentra flora i fauna silvestre, ja sigui sota l'aigua, a la superfície, a la costa o en terrenys adjacents. Cal utilitzar aquesta icona de manera sensible amb els hàbitats fràgils. No s'han d'assenyalar les zones de nidificació sense indicar que cal tenir-hi precaució.
g11	Espai d'interès geològic		Lloc d'interès geològic que en conjunt testimonia l'evolució geològica del territori i que cal preservar com a patrimoni geològic.

g12	Platja		Platja habilitada per al bany.
g13	Vista panoràmica		Indret des d'on es pot contemplar tot el que fa que l'entorn local sigui especial, ja siguin miradors o punts elevats en edificis d'accés lliure. Inclou paisatges d'interès i l'observació d'estels.
g14	Sender, pista o itinerari de natura		Marca l'inici d'una ruta de senderisme, el punt de partida d'una excursió guiada o una passejada interessant mitjançant una línia (de punts) per promoure'n l'exploració. S'hi poden trobar mapes, senyalització i informació.
g15	Corredor verd urbà		Franja urbana amb una presència dominant de vegetació i ús exclusiu o prioritari de vianants i bicicletes, que travessa el teixit urbà i que garanteix la connectivitat i la connexió entre les diferents taques de verd dins la ciutat potenciant, així, els serveis ambientals i socials del verd urbà.
g16	Arbre d'interès		Arbre emblemàtic pel seu interès botànic, ecològic, històric, comunitari o simbòlic. Inclou arbres d'interès local catalogats que formen part del Catàleg d'arbres d'interès local de la ciutat de Barcelona, arbres de la memòria (arbres plantats per marcar algun esdeveniment extraordinari, que assenyalen el que esdevé un lloc de memòria o identitat comunitària, religiosa o espiritual) i altres arbres d'interès no catalogats.
g17	Coberta verda		Coberta o sostre amb vegetació que aporta beneficis ambientals i serveix d'hàbitat per a la fauna i la flora. Les cobertes verdes intensives, de manteniment intensiu, es poden utilitzar com a jardí i les cobertes verdes extensives, amb requeriments de manteniment baixos, es dissenyen amb una finalitat estètica i ambiental. També reben el nom de cobertes ecològiques, teulades amb vegetació, cobertes-jardí...
g18	Mur verd		Inclou murs verds, jardins verticals i enjardinaments verticals. El mur verd és un sistema ancorat a la façana o mitgera; el jardí vertical, en canvi, és una estructura independent de la façana o mitgera. La vegetació s'organitza a través de jardineres o sistemes modulars. S'inclou també l'enjardinament vertical tradicional: enfiladisses arrelades al sòl.
g19	Floració d'interès		Floració extraordinària o espectacular en algun moment de l'any, i en qualsevol tipologia vegetal (arbre, arbust o roser, vivaç...).
g20	Colors de tardor		Observació de l'estacionalitat de la vegetació a través del canvi de color de les fulles i dels fruits a la tardor. Pot ser una catifa de fulles espectacular.
g21	Amfibi		Indret especialment ric en presència de granotes, tritons i altres espècies amfibies, que constitueixen un paràmetre per indicar la salut d'un estany o d'una zona humida. Pot designar qualsevol tipus d'ecosistema terrestre on hi hagi amfibis. Inclou punts de reproducció d'amfibis.
g22	Insecte		Indret especialment ric en presència d'insectes.
g23	Ocell		Indret especialment ric en la presència d'aus. Inclou punts d'observació i rutes migratòries. Aquesta icona no s'ha d'utilitzar per indicar les zones de nidificació ni els hàbitats en perill.
g24	Rèptil		Indret especialment ric en presència de rèptils, com ara dragons, llargardaixos, etcètera.
g25	Mamífer		Indret especialment ric en presència de mamífers, sobretot de mida petita, com ara esquirols, eriçons, ratolins i quiròpters, però també de mida gran, com ara guineus o senglars.
G26	Arna		Indret amb presència d'habitacles que allotgen una comunitat d'abelles (o eixam) i els elements propis per a la seva supervivència. Inclou arnes, abellars (conjunt d'arnes que estan en un mateix assentament) o assentament apícola (lloc on s'instal·la un abellar).
g27	Indret cultural		Indret que contribueix al sentiment d'identitat de la població i a l'entorn construït. Pot indicar recursos no institucionals, monuments, organitzacions i espais històrics, artístics, musicals i llegendaris, i també projectes temporals.